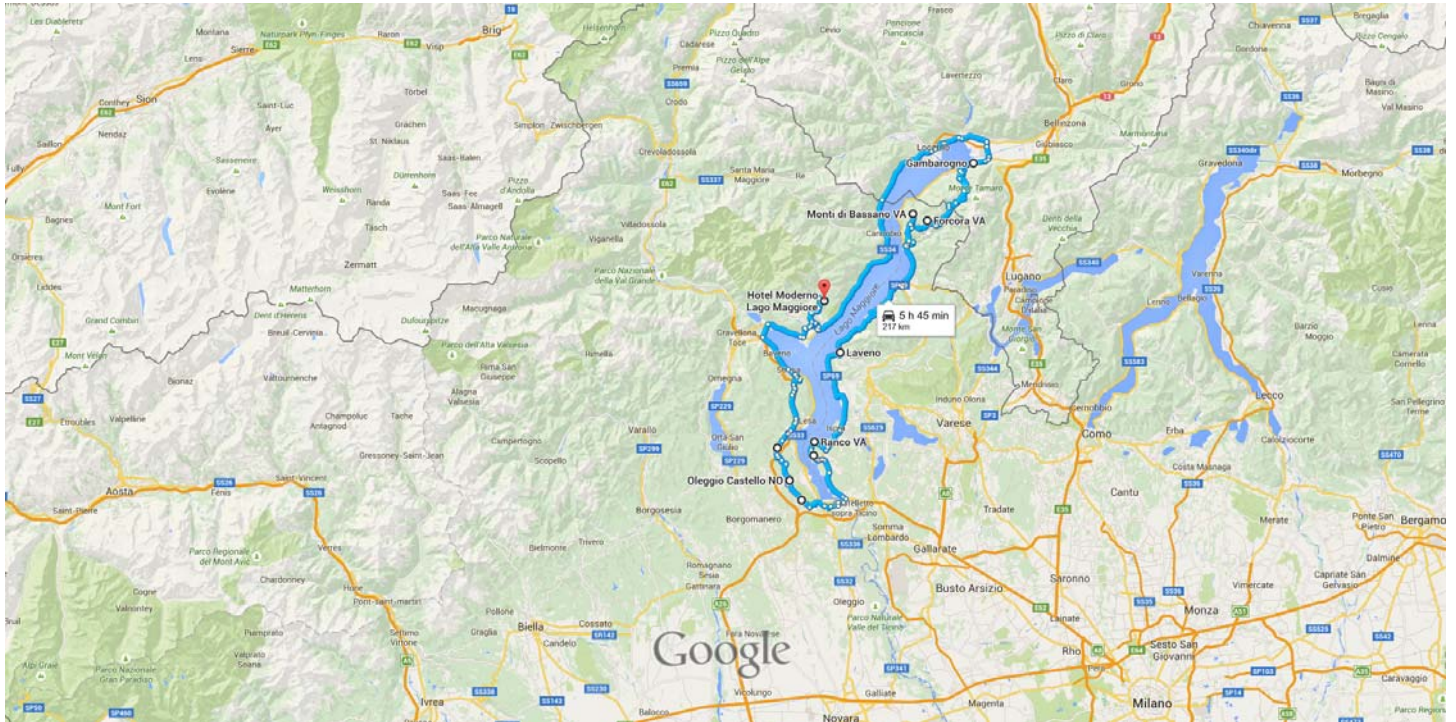




Google

da Hotel Moderno Lago Maggiore a
Hotel Moderno Lago Maggiore

In auto 217 km, 5 h 45 min



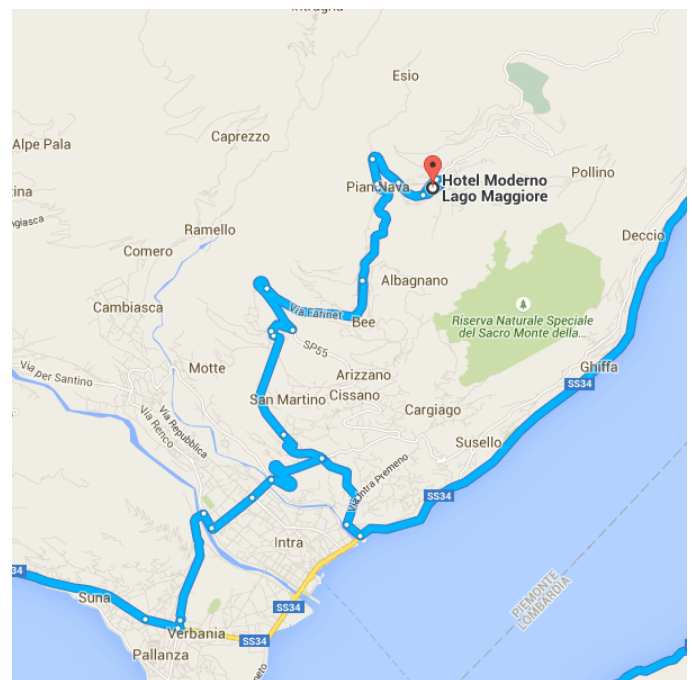
o Hotel Moderno Lago Maggiore

Via Cesira Tresoldi Lorini, 1, 28818 Premeno VB

Prendi **Via Alfredo Pariani**, **Via Bee Pian Nava**, **Via Farinet**, **Via Reginetta Francioli** e **Via Luigi Zappelli** in direzione di **Via Ticino/SS34** a Verbania

9,2 km/14 min

- ↑ 1. Procedi in direzione **nord** su **Via Cesira Tresoldi Lorini**
100 m
- ↶ 2. Svoltata a **sinistra** e prendi **Via IV Novembre**
240 m
- ↷ 3. Svoltata leggermente a **destra** e prendi **Via Alfredo Pariani**
850 m
- ↑ 4. **Via Alfredo Pariani** svoltata leggermente a **sinistra** e diventa **Via I Maggio**
300 m
- ↑ 5. Continua su **Via Bee Pian Nava**
1,5 km
- ↑ 6. **Via Bee Pian Nava** svoltata leggermente a **sinistra** e diventa **Via Farinet**
2,5 km

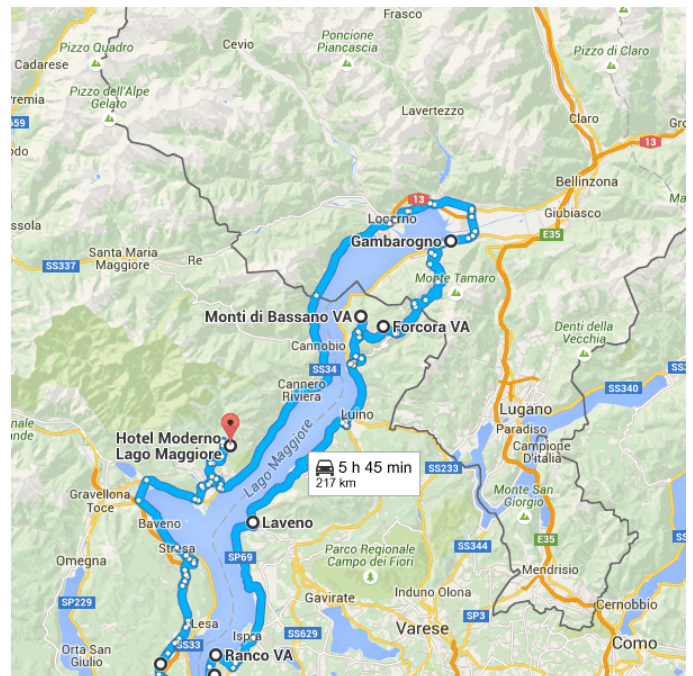












- 7. Svoltata a **destra** e prendi **Via Verdi**
_____ 300 m
- ↶ 8. Svoltata a **sinistra** e prendi **Via Reginetta Francioli**
_____ 73 m
- ↶ 9. Svoltata a **sinistra** per rimanere su **Via Reginetta Francioli**
_____ 1,4 km
- ↑ 10. Continua su **Via Luigi Zappelli**
📘 **Attraversa la rotonda**
_____ 1,4 km
- 11. Svoltata a **destra** e prendi **Via Intra Premeno**
_____ 350 m
- ↶ 12. Svoltata a **sinistra** e prendi **Via Fabio Filzi**
_____ 210 m

Continua su **SS34**. Prendi **Strada 13** in direzione di **Via Cantonale** a **Gambarogno**, Svizzera

_____ 49,0 km/1 h 9 min

- ↶ 13. Svoltata a **sinistra** e prendi **Via Ticino/SS34**
📘 Continua a seguire la SS34
⚠ Ingresso in Svizzera
_____ 24,4 km
- ↑ 14. **SS34** fa una leggera curva a **destra** e diventa **Via Valmara/Strada 13**
📘 Continua a seguire la Strada 13
_____ 10,6 km
- 15. Svoltata leggermente a **destra** per rimanere su **Strada 13**
_____ 700 m
- 📍 16. Alla rotonda prendi la **3^a** uscita e prendi **Via Giovanni Antonio Orelli/Strada 13** in direzione **Minusio/Muralto**
📘 Continua a seguire la Strada 13
_____ 1,8 km
- 17. Svoltata a **destra** e prendi **Via Gian Gaspare Nessi**
_____ 230 m
- ↑ 18. Continua su **Via Rinaldo Simen**
_____ 2,1 km
- 19. Svoltata leggermente a **destra** e prendi **Via S. Gottardo/Strada 13**
_____ 500 m






-  20. Alla rotonda, prendi la **2^a** uscita e rimani su **Via S. Gottardo/Strada 13**
 Continua a seguire la Strada 13
_____ 3,7 km
-  21. Alla rotonda prendi la **1^a** uscita e prendi **Str. Cantonale** in direzione **E35/A2/E43/Strada 13/Locarno/Tenero/Lugano/Gambarogno**
 Attraversa la rotonda
_____ 280 m
-  22. Continua su **Str. Cantonale**
_____ 550 m
-  23. Alla rotonda, prendi l'uscita **2^a** e rimani su **Str. Cantonale** procedendo verso **E35/A2/E43/A13/Strada 2/Lugano/Bellinzona/Gambarogno**
_____ 1,4 km
-  24. Continua su **Via Monte Ceneri**
_____ 85 m
-  25. Svolta leggermente a **destra** e prendi **Via Campiscioni** (indicazioni per **Luino/Gambarogno**)
_____ 400 m
-  26. Alla rotonda prendi la **1^a** uscita e prendi **Via Mondette** in direzione **Luino/Gambarogno**
_____ 550 m
-  27. Continua su **Via Cantonale**
_____ 1,7 km
- 58,1 km/1 h 23 min

Gambarogno

Svizzera

Guida da **La Strada d'Indéman, Alpe di Neggia e SP5** a **Armio, Italia**

_____ 24,3 km/42 min

-  28. Procedi in direzione **ovest** da **Via Cantonale** verso **Vicolo Tamaro**
_____ 950 m
-  29. Continua su **Via J.a. Pitzcker**
_____ 600 m
-  30. Svolta a **sinistra** e prendi **La Strada d'Indéman**
_____ 1,4 km

- ↶ 31. Svoltata tutto a **sinistra** per rimanere su **La Stráda d'Indéman**

1,6 km
- ↶ 32. Svoltata a **sinistra** per rimanere su **La Stráda d'Indéman**

3,2 km
- ↶ 33. Svoltata a **sinistra** per rimanere su **La Stráda d'Indéman**

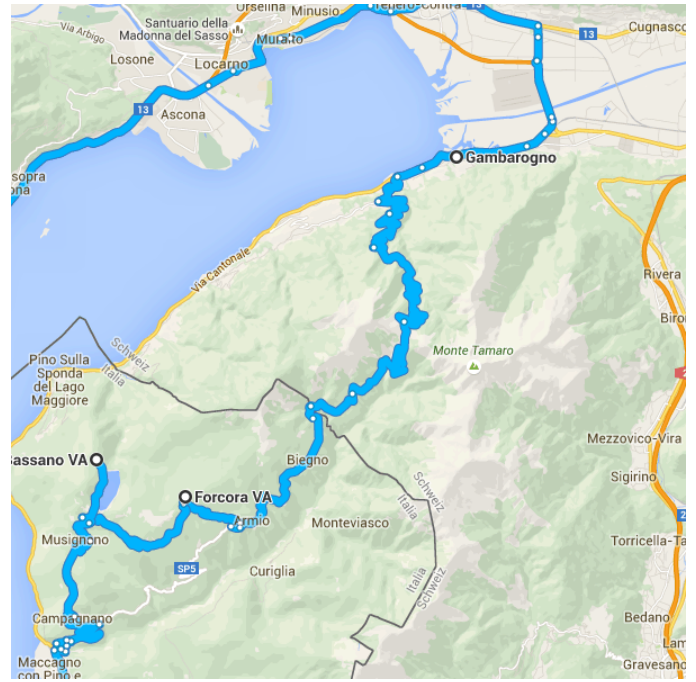
6,0 km
- ↑ 34. Continua su **Alpe di Neggia**

4,4 km
- ↑ 35. Continua su **Nucleo paese**
⚠ Ingresso in Italia

1,5 km
- ↑ 36. Prosegui dritto

350 m
- ↑ 37. Continua su **SP5**

4,4 km



Guida fino alla tua destinazione a Forcora

2,6 km/5 min

- ↷ 38. Mantieni la **destra**

210 m
- ↻ 39. Fai una **inversione a U**

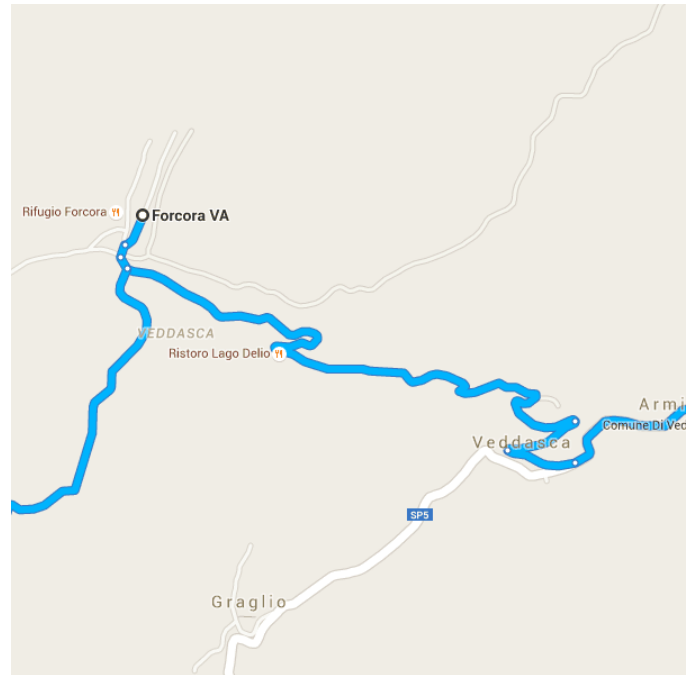
230 m
- ↻ 40. Fai una **inversione a U**

2,0 km
- ↷ 41. Svoltata leggermente a **destra**

40 m
- ↷ 42. Svoltata a **destra**

40 m
- ↷ 43. Svoltata a **destra**

110 m



26,9 km/47 min

○ Forcora VA

- ↑ 44. Procedi in direzione **sud**

110 m
- ↶ 45. Svoltata a **sinistra**

40 m
- ↶ 46. Svoltata a **sinistra**

40 m
- ↷ 47. Svoltata a **destra**

4,4 km

- ↗
 48. Svolta tutto a **destra**

 300 m

- ↘
 49. Svolta a **destra**
⚠
 Strada parzialmente a traffico
 limitato

 1,7 km
 6,7 km/14 min



○ Monti di Bassano VA

Prendi **Via Baroggi Francesco** e **SP5** in direzione di **Via Giuseppe Mazzini/SS394** a Maccagno con Pino e Veddasca

_____ 11,0 km/26 min

- ↑
 50. Procedi in direzione **sud**
⚠
 Strada parzialmente a traffico limitato

 1,7 km

- ↶
 51. Svolta a **sinistra**

 1,3 km

- ↘
 52. Svolta a **destra**

 2,7 km

- ↘
 53. Svolta a **destra** e prendi **Via Baroggi Francesco**

 1,6 km

- ↘
 54. Svolta a **destra** e prendi **SP5**

 2,0 km

- ↶
 55. Svolta a **sinistra** per rimanere su **SP5**

 130 m

- ↶
 56. Fai una **inversione a U**

 500 m

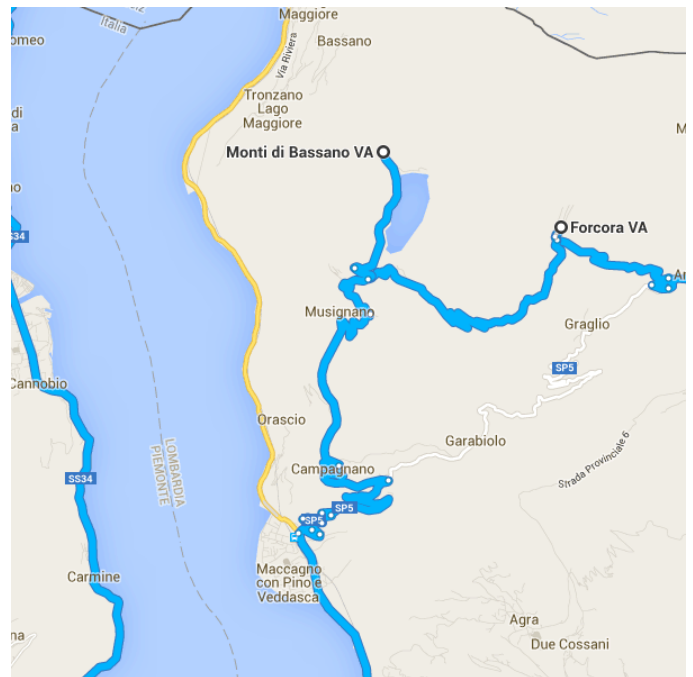
- ↘
 57. Svolta a **destra** e prendi **Via Francesco Baroggi/SP5**

 250 m

- ↶
 58. Fai una **inversione a U**

 280 m

- ↶
 59. Fai una **inversione a U**



- 60. Fai una inversione a U 110 m

450 m

Segui **SS394** e **SP69** fino alla tua destinazione a Laveno-Mombello

22,6 km/35 min

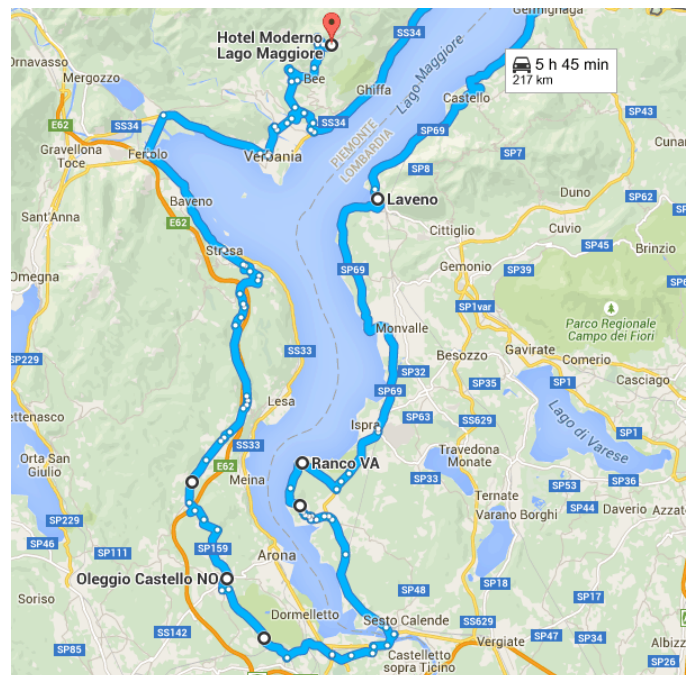
- 61. Svoltata a **sinistra** e prendi **Via Giuseppe Mazzini/SS394** (indicazioni per Lugano/Varese-Milano)
 - Continua a seguire la SS3946,2 km
 - 62. Alla rotonda prendi la **3^a** uscita e prendi **Viale Dante Alighieri/SS394**
450 m
 - 63. Svoltata tutto a **destra** e prendi **Via Stehli**
160 m
 - 64. Continua su **Via F. Huber**
350 m
 - 65. Alla rotonda, prosegui dritto su **SP69**
14,8 km
 - 66. Alla rotonda prendi la **1^a** uscita e prendi **Via Roma/SP69**
 - Continua a seguire la SP69550 m
 - 67. Entra nella rotonda
 2 m
- 33,6 km/1 h 1 min



Laveno

Laveno-Mombello VA

- 68. Procedi in direzione **sud** verso **SP69**
19 m
- 69. Esci dalla rotonda e prendi **SP69**
14,5 km
- 70. Alla rotonda prendi la **2^a** uscita e prendi **Via Enrico Fermi/SP69**
 - Continua a seguire la Via Enrico Fermi150 m



- 71. Alla rotonda prendi la **1^a** uscita e prendi **Via Aldo Moro/SP69**

2,7 km
 - Continua a seguire la SP69

 - 72. Continua su **Strada Provinciale 629**

500 m

 - 73. Continua su **Via Varesina**

500 m

 - 74. Alla rotonda prendi la **1^a** uscita e prendi **SP4**

2,1 km
- 20,4 km/28 min

○ Ranco VA

Prendi **Via Roma**, **Via per Ranco** e **Via Giacomo Matteotti** in direzione di **Via Caduti Angeresi** a Angera

4,6 km/10 min

- 75. Procedi in direzione **ovest** da **SP4** verso **Via Quassa**

120 m

- 76. Svolta a **destra** per rimanere su **SP4**

80 m

- 77. Svolta a **sinistra** e prendi **Via per Ranco**

57 m

- 78. Continua su **Via Roma**

1,2 km

- 79. Continua su **Via per Ranco**

1,6 km

- 80. Svolta a **sinistra** per rimanere su **Via per Ranco**

180 m

- 81. Svolta leggermente a **destra** per rimanere su **Via per Ranco**

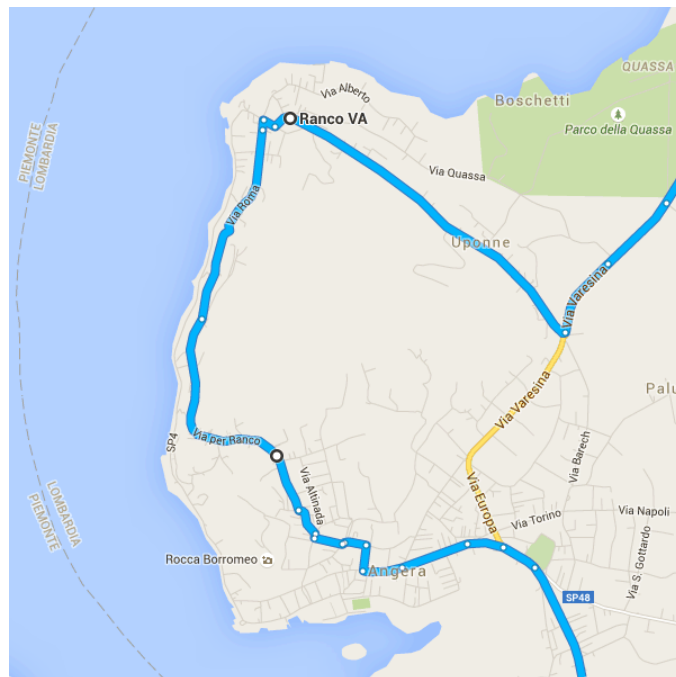
27 m

- 82. Svolta a **sinistra** e prendi **Via Dante Alighieri**

170 m

- 83. Svolta a **sinistra** e prendi **Via Achille Piazzi**


19 m

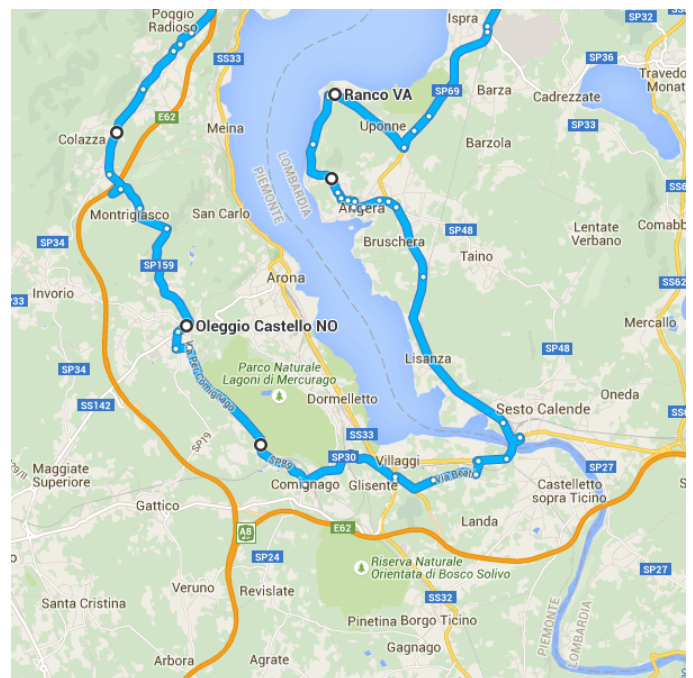


- ↗ 84. Svoltta leggermente a **destra** e prendi
Via Madonnina
_____ 130 m
- ↘ 85. Svoltta a **destra** e prendi **Via Luigi
Cadorna**
_____ 150 m
- ↙ 86. Svoltta a **sinistra** e prendi **Via Giuseppe
Mazzini**
_____ 230 m
- ↑ 87. Continua su **Via Giacomo Matteotti**
_____ 400 m
- ↗ 88. Svoltta leggermente a **destra** e prendi
Via Caduti Angeresi
_____ 220 m

Prendi **Via Milano, Via Angera, SS33,
SP30 e SP89** in direzione di **SS142 a
Oleggio Castello**

_____ 19,5 km/27 min

- ↗ 89. Svoltta leggermente a **destra** per
rimanere su **Via Caduti Angeresi**
_____ 220 m
- ↑ 90. Continua su **Via Milano**
_____ 1,8 km
- ↑ 91. Continua su **Via Angera**
_____ 4,4 km
- ↑ 92. Continua su **Via Barbieri Remo**
_____ 750 m
- 📍 93. Alla rotonda prendi la **3^a** uscita e prendi
**Corso Matteotti/Strada Statale
33/SS33**

Continua a seguire la Strada Statale
33/SS33
_____ 700 m
- 📍 94. Alla rotonda prendi la **1^a** uscita e prendi
Via Sempione/SS33
_____ 700 m
- 📍 95. Alla rotonda prendi la **2^a** uscita e prendi
Via Enrico Fermi
_____ 450 m
- 📍 96. Alla rotonda prendi la **1^a** uscita e prendi
Via Beati
_____ 1,1 km
- ↙ 97. Svoltta a **sinistra** e prendi **Via dei Mulini**
_____ 1,1 km



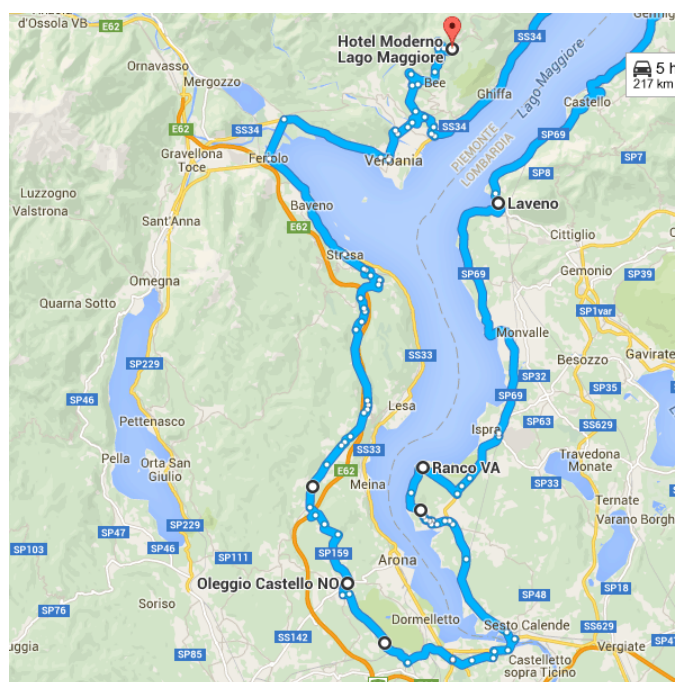
- ↑ 98. Via dei Mulini svolta a sinistra e diventa Via Pietro Nenni
 _____ 72 m
 - ↷ 99. Svolta a destra e prendi Via Pietro Nenni/SP30
 ⓘ Continua a seguire la SP30
 _____ 2,7 km
 - ↷ 100. Svolta a destra e prendi Via Oleggio Castello/SP89
 ⓘ Continua a seguire la SP89
 _____ 4,6 km
 - ↶ 101. Svolta a sinistra e prendi Via Monte Pasubio
 _____ 300 m
 - ↷ 102. Svolta a destra e prendi Via Ceserio/SP19
 _____ 400 m
 - 📍 103. Alla rotonda, prosegui dritto su SS142
 _____ 270 m
- 24,1 km/37 min




















○ Oleggio Castello NO
















Prendi SP159, Via Circonvallazione, Via Provinciale Alto Vergante, Via per Nebbiuno... e Corso Italia in direzione di Via Luigi Zappelli a Verbania

_____ 39,8 km/1 h 3 min

- ↑ 104. Procedi in direzione **nordest** da SS142 verso Piazza L. Comolli (Gigi)
 _____ 110 m
- ↶ 105. Svolta a sinistra e prendi Via Monte Oleggiasco/SP159
 ⓘ Continua a seguire la SP159
 _____ 2,6 km
- ↑ 106. SP159 svolta a sinistra e diventa Via Alessandro Volta/SP110
 ⓘ Continua a seguire la SP110
 _____ 1,0 km
- ↑ 107. Continua su Via Caduti per la Libertà
 _____ 750 m
- ↑ 108. Continua su Via per Montrigiasco/SP110
 _____ 900 m



-  109. Alla rotonda prendi la 1^a uscita e prendi **Via Circonvallazione/SP34**
 Continua a seguire la Via Circonvallazione
_____ 2,2 km
-  110. Continua su **Via Provinciale Alto Vergante**
_____ 1,2 km
-  111. Continua su **Via Giuseppe Garibaldi**
_____ 250 m
-  112. Continua su **Via Cavour**
_____ 400 m
-  113. Continua su **Via per Nebbiuno**
_____ 1,3 km
-  114. **Via per Nebbiuno** svolta a destra e diventa **Via Vittorio Emanuele**
_____ 270 m
-  115. Svolta a sinistra e prendi **Via Roma**
_____ 240 m
-  116. Prosegui dritto su **Via Viotti**
_____ 250 m
-  117. Svolta a destra e prendi **Via Alto Vergante**
_____ 3,5 km
-  118. Continua su **Via Italia/Via Umberto I°**
 Continua a seguire la Via Italia
_____ 500 m
-  119. Continua su **Piazza I Gennaio**
_____ 500 m
-  120. Alla rotonda, prendi la 2^a uscita
_____ 220 m
-  121. Continua su **Via per Carpugnino**
_____ 550 m
-  122. Svolta a destra e prendi **Via per Gignese**
_____ 1,7 km
-  123. **Via per Gignese** svolta a sinistra e diventa **Via per Vedasco**
_____ 700 m
-  124. **Via per Vedasco** svolta a sinistra e diventa **Via per Binda**
_____ 500 m
-  125. Svolta a destra per rimanere su **Via per Binda**
_____ 1,1 km

-  126. Svoltala leggermente a **sinistra** e prendi **Via E. Gignous**
84 m
-  127. **Via E. Gignous** svoltala leggermente a **sinistra** e diventa **Via Principe di Piemonte**
1,2 km
-  128. Svoltala a **sinistra** e prendi **Via Sempione Nord/SS33** (indicazioni per Domodossola)
 Continua a seguire la SS33
6,2 km
-  129. Alla rotonda, prosegui dritto su **SS33racc**
2,0 km
-  130. Alla rotonda prendi la **1^a** uscita e prendi **Via 42 Martiri/SS34**
 Continua a seguire la SS34
5,0 km
-  131. Alla rotonda prendi la **2^a** uscita e prendi **Corso Nazioni Unite/SS34**
400 m
-  132. Alla rotonda prendi la **3^a** uscita e prendi **Viale Giuseppe Azari**
160 m
-  133. Alla rotonda, prendi la **2^a** uscita e rimani su **Viale Giuseppe Azari**
 Attraversa la rotonda
1,4 km
-  134. Alla rotonda prendi la **1^a** uscita e prendi **Via Brigata Valgrande Martire**
200 m
-  135. Alla rotonda prendi la **2^a** uscita e prendi **Via XXIV Maggio**
 Attraversa la rotonda
650 m
-  136. Alla rotonda prendi la **2^a** uscita e prendi **Via S. Giovanni Bosco**
300 m
-  137. Alla rotonda prendi la **1^a** uscita e prendi **Corso Italia**
1,3 km

Guida da **Via Reginetta Francioli** a
Vignone

2,5 km/5 min

- 📍 138. Alla rotonda prendi la **3^a** uscita e prendi **Via Luigi Zappelli**

 750 m
- ↑ 139. Continua su **Via Reginetta Francioli**

 1,4 km
- ↷ 140. Svoltata a **destra** e prendi **Via Verdi**

 300 m



Prendi **Via Farinet** e **Via Bee Pian Nava** in direzione di **Via Cesira Tresoldi Lorini** a Premeno

_____ 5,4 km/8 min

- ↶ 141. Svoltata a **sinistra** in SP55

 900 m
- ↑ 142. Continua su **Via Farinet**

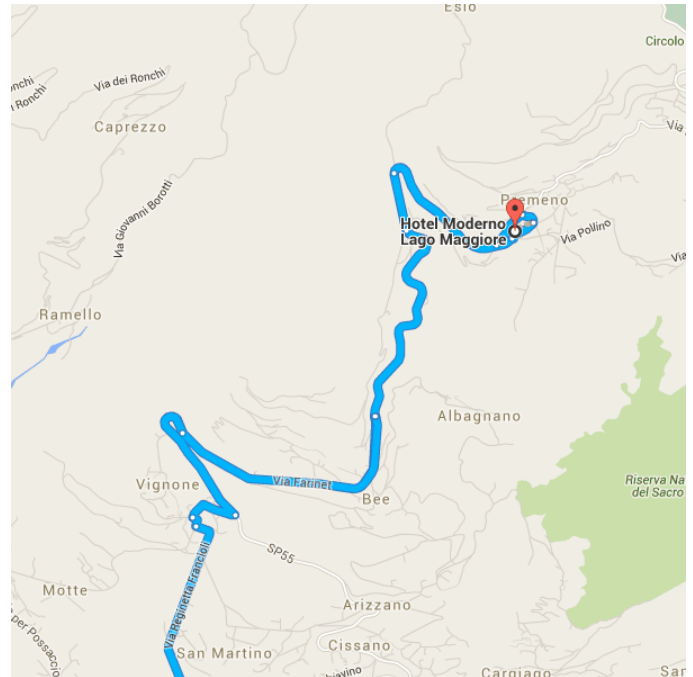
 1,6 km
- ↑ 143. Continua su **Via Bee Pian Nava**

 1,4 km
- ↑ 144. **Via Bee Pian Nava** fa una leggera curva a **destra** e diventa **Via I Maggio**

 850 m
- ↑ 145. Continua su **Via Alfredo Pariani**

 450 m
- 📍 146. Alla rotonda, prosegui dritto su **Via Cesira Tresoldi Lorini**
i La tua destinazione è sulla destra

 170 m



_____ 47,6 km/1 h 16 min

📍 Hotel Moderno Lago Maggiore

Via Cesira Tresoldi Lorini, 1, 28818 Premeno VB

Queste indicazioni stradali servono solo per pianificare il viaggio. Le condizioni stradali e di esercizio potrebbero differire dai risultati delle mappe a causa di lavori in corso, traffico, meteo o altri eventi. Pianifica il tuo percorso considerando questi fattori. Rispetta la segnaletica stradale.