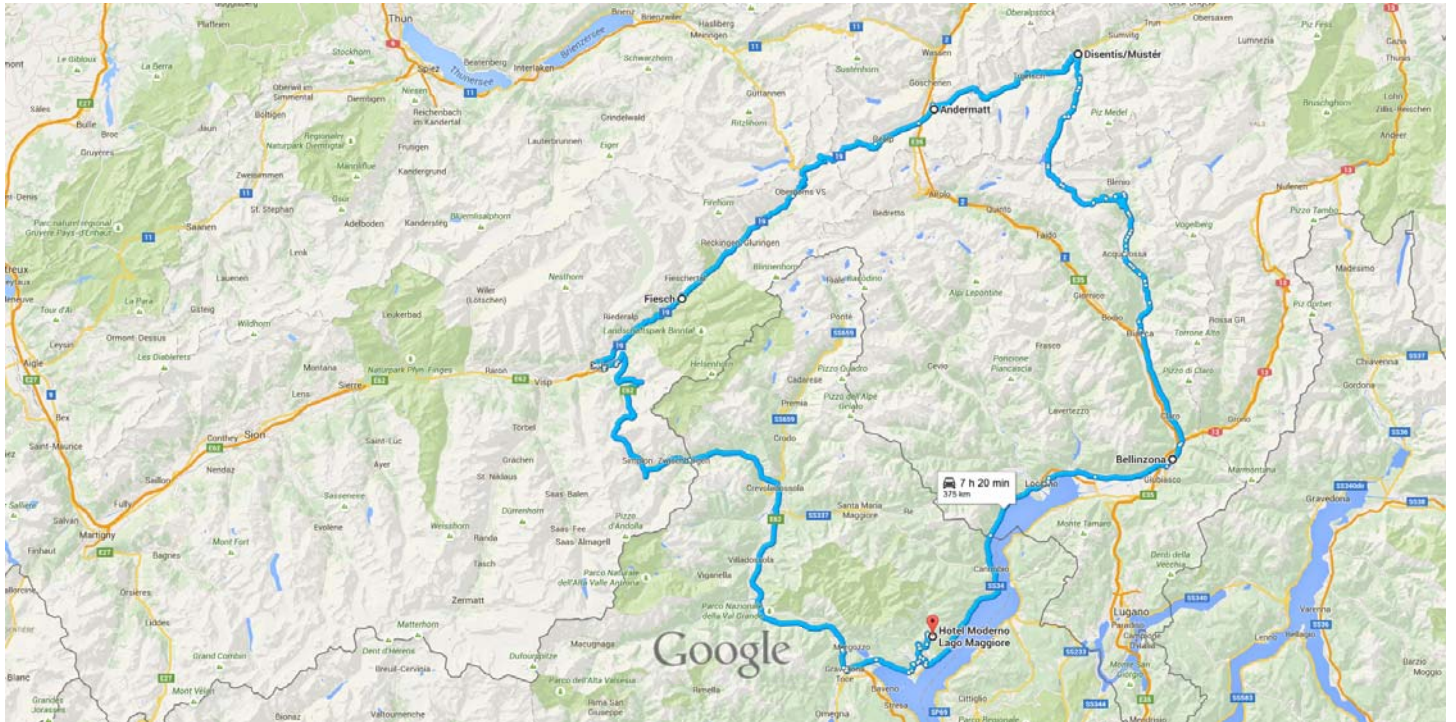




Google

da Hotel Moderno Lago Maggiore a
Hotel Moderno Lago Maggiore

In auto 375 km, 7 h 20 min



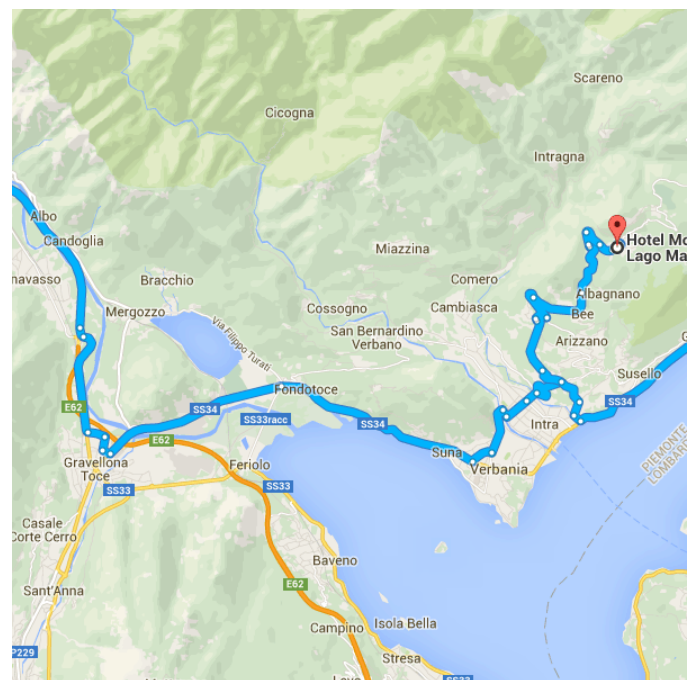
o Hotel Moderno Lago Maggiore




















Via Cesira Tresoldi Lorini, 1, 28818 Premeno VB

Prendi SS33 a Mergozzo da Via Bee Pian Nava, Via Farinet, Via Reginetta Francioli, Corso Italia... e Corso Sempione

25,3 km/36 min

- ↑ 1. Procedi in direzione nord su Via Cesira Tresoldi Lorini
100 m
- ↶ 2. Svoltata a sinistra e prendi Via IV Novembre
240 m
- ↷ 3. Svoltata leggermente a destra e prendi Via Alfredo Pariani
850 m
- ↑ 4. Via Alfredo Pariani svoltata leggermente a sinistra e diventa Via I Maggio
300 m
- ↑ 5. Continua su Via Bee Pian Nava
1,5 km
- ↑ 6. Via Bee Pian Nava svoltata leggermente a sinistra e diventa Via Farinet
2,5 km
- ↷ 7. Svoltata a destra e prendi Via Verdi
300 m



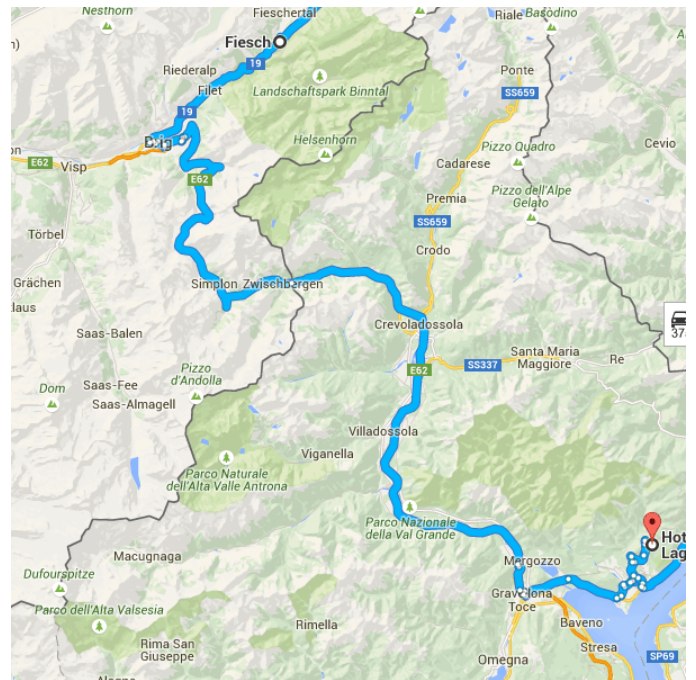
-  8. Svoltata a **sinistra** e prendi **Via Reginetta Francioli**
_____ 73 m
-  9. Svoltata a **sinistra** per rimanere su **Via Reginetta Francioli**
_____ 1,4 km
-  10. Continua su **Via Luigi Zappelli**
_____ 750 m
-  11. Alla rotonda prendi la **1^a** uscita e prendi **Corso Italia**
_____ 1,3 km
-  12. Alla rotonda prendi la **2^a** uscita e prendi **Via S. Giovanni Bosco**
_____ 300 m
-  13. Alla rotonda prendi la **2^a** uscita e prendi **Via XXIV Maggio**
 Attraversa la rotonda
_____ 600 m
-  14. Alla rotonda prendi la **1^a** uscita e prendi **Via Brigata Valgrande Martire**
_____ 210 m
-  15. Alla rotonda prendi la **2^a** uscita e prendi **Viale Giuseppe Azari**
 Attraversa la rotonda
_____ 1,2 km
-  16. Svoltata a **destra** e prendi **Via Madonna di Campagna**
_____ 550 m
-  17. Alla rotonda prendi la **1^a** uscita e prendi **Corso Nazioni Unite/SS34**
 Continua a seguire la SS34
_____ 5,0 km
-  18. Alla rotonda prendi la **1^a** uscita e prendi **Via 42 Martiri/SS34**
 Continua a seguire la SS34
_____ 4,5 km
-  19. Alla rotonda prendi la **1^a** uscita e prendi **Via Francesco Albertini**
_____ 210 m
-  20. Alla rotonda prendi la **1^a** uscita e prendi **Via Stampa**
_____ 350 m
-  21. Alla rotonda prendi la **3^a** uscita e prendi **Via Trattati di Roma**
_____ 450 m
-  22. Alla rotonda prendi la **1^a** uscita e prendi **Corso Sempione/SS33**
_____ 2,5 km

23. Entra nella **SS33** attraverso lo svincolo per **Sempione/Domodossola**
240 m

Segui **SS33** e **Strada 9** fino a Ried-Brig, Svizzera. Prendi l'uscita **Ried-Brig** da **Strada 9**

87,4 km/1 h 15 min

24. Entra in **SS33**
⚠ Ingresso in Svizzera
49,7 km
25. Continua su **San Marco/Strada 9**
i Continua a seguire la Strada 9
37,5 km
26. Prendi l'uscita **Ried-Brig** verso **Ried-Brig/Termen**
260 m



Guida in direzione di **Strada 19** a Fiesch

21,8 km/28 min

27. Svoltata a **sinistra** verso **Simplonstrasse**
180 m
28. Svoltata leggermente a **destra** e prendi **Simplonstrasse**
180 m
29. Svoltata a **destra** e prendi **Bachstrasse**
1,8 km
30. Svoltata leggermente a **sinistra** e prendi **Neue Bachstrasse**
130 m
31. Svoltata a **sinistra** e prendi **Alte Simplonstrasse**
230 m
32. Svoltata a **destra** e prendi **Neue Simplonstrasse**
800 m
33. Svoltata a **sinistra** e prendi **Gliserallee**
350 m
34. Alla rotonda prendi la **1ª** uscita e prendi **Glismattenstrasse**
290 m
35. Alla rotonda prendi la **2ª** uscita e prendi **Ueberlandstrasse**
300 m



- 36. Svolta a **destra** e prendi **Strada 19**
_____ 17,5 km
135 km/2 h 19 min

○ Fiesch

Svizzera

- ↑ 37. Procedi in direzione **nordest** da
Umfahrungstrasse/Strada 19 verso
Furkastrasse/Strada 19

📘 Continua a seguire la Strada 19

_____ 22,7 km

- ↩ 38. Mantieni la **sinistra** per continuare su
Furkastrasse/Strada 19, segui le
indicazioni per
Grimsel/Furka/Oberwald



Alcuni tratti di questa strada
potrebbero essere chiusi in
determinati orari o giorni

_____ 27,0 km

- ↪ 39. Fai una **inversione a U**



Alcuni tratti di questa strada
potrebbero essere chiusi in
determinati orari o giorni

_____ 8,4 km

- 📍 40. Alla rotonda prendi la **3^a** uscita e
prendi **Gotthardstrasse/Strada 2** in
direzione

E35/A2/Oberalppass/Andermatt

📘 Continua a seguire la Strada 2

_____ 3,4 km

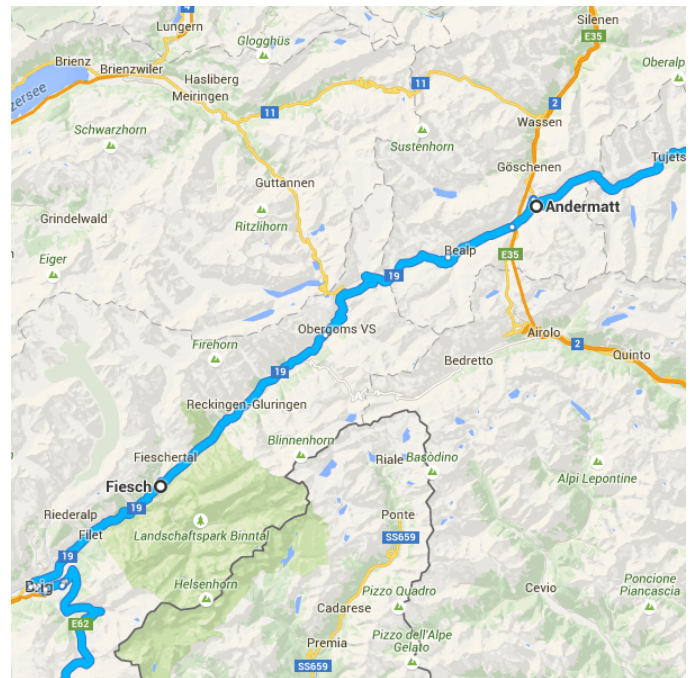
- 📍 41. Alla rotonda prendi la **1^a** uscita e
prendi **Gotthardstrasse/Strada 19**

_____ 650 m

- 42. Svolta a **destra** e prendi **Parkstrasse**

_____ 81 m

62,3 km/1 h 12 min



○ Andermatt

Svizzera



43. Procedi in direzione **nordest** da
Parkstrasse verso
Gassa/Gotthardstrasse/Strada 19

81 m



44. Svolta a **destra** e prendi
Gassa/Gotthardstrasse/Strada 19

130 m



45. Alla rotonda prendi la **2^a** uscita e
prendi **Gassa/Oberalpstrasse/Strada
19**



Continua a seguire la Gassa/Strada
19



Alcuni tratti di questa strada
potrebbero essere chiusi in
determinati orari o giorni

31,5 km



46. Svolta a **destra** e prendi **Gassa/Via
Lucmagn** (indicazioni per **Lukmanier**)

140 m



47. Svolta a **sinistra** e prendi **Via dalla
Staziun/Gassa**

80 m

31,9 km/38 min

○ Disentis/Mustér

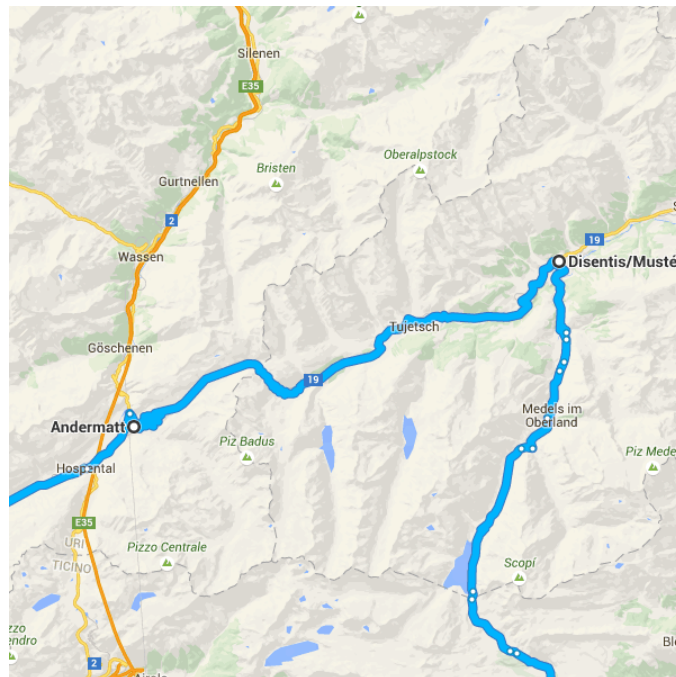
Svizzera



- Procedi in direzione **sudovest** da
Via dalla Staziun/Gassa verso **Via
Lucmagn**

80 m/6 s

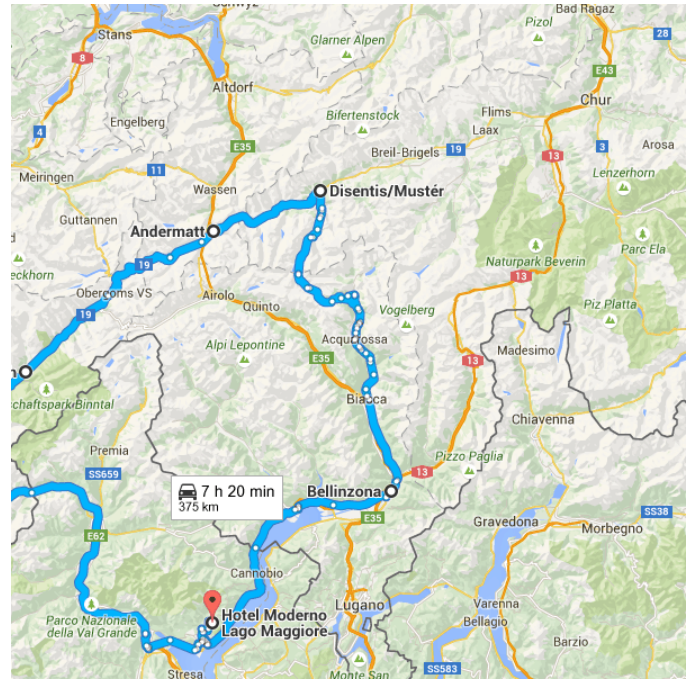
Continua su **Via Lucmagn**. Prendi **Acla**,
S.Gions, **Passo del Lucomagno**, **Zona
Acquacalda...** e **Strada 2** in direzione di



Via S. Bernardino a Bellinzona

80,7 km/1 h 32 min

- ↶ 49. Svoltata a **sinistra** e prendi **Via Lucmagn/Via Veglia**
i Continua a seguire la Via Lucmagn
4,7 km
- ↑ 50. Continua su **Curaglia/Via Lucmagn**
i Continua a seguire la Via Lucmagn
500 m
- ↑ 51. Continua su **Sur Prada**
1,0 km
- ↑ 52. Continua su **Fravia**
450 m
- ↑ 53. Continua su **Via Lucmagn**
2,4 km
- ↑ 54. Continua su **Acla**
1,9 km
- ↑ 55. Continua su **Pardatsch**
500 m
- ↑ 56. Continua su **S.Gions**
⚠
Chiusura possibile in determinati orari o giorni
8,0 km
- ↑ 57. Continua su **Lukmanierpass**
⚠
Chiusura possibile in determinati orari o giorni
350 m
- ↑ 58. Continua su **Passo del Lucomagno**
⚠
Alcuni tratti di questa strada potrebbero essere chiusi in determinati orari o giorni
3,4 km
- ↑ 59. Continua su **Pian Pramuntài**
400 m
- ↑ 60. Continua su **Zona Acquacalda**
5,7 km
- ↑ 61. Continua su **Zona Campra**
3,1 km
- ↷ 62. Svoltata a **destra** e prendi **Zona Camperio**
160 m
- ↷ 63. Svoltata leggermente a **destra** per rimanere su **Zona Camperio**
4,7 km



- ↑ 64. Continua su **Lavorceno/Zona Scona**
 Continua a seguire la Lavorceno
_____ 1,3 km
- ↑ 65. **Lavorceno** svolta a **destra** e diventa **Chiesa/Zona Chiesa**
_____ 250 m
- ↑ 66. Continua su **Zona Solario**
_____ 2,6 km
- ↑ 67. Continua su **Zona Craséit**
_____ 260 m
- ↑ 68. **Zona Craséit** svolta a **destra** e diventa **Zona Cuèta**
_____ 100 m
- ↑ 69. **Zona Cuèta** svolta a **sinistra** e diventa **Zona Fòpa**
_____ 270 m
- ↑ 70. **Zona Fòpa** svolta leggermente a **sinistra** e diventa **Zona Centro**
_____ 2,2 km
- ↑ 71. Continua su **Zona Piazza di Sopra**
_____ 180 m
- ↑ 72. Continua su **La Roda**
_____ 230 m
- ↑ 73. Proseguì dritto
_____ 140 m
- ↑ 74. Continua su **Al Roncaccio**
_____ 500 m
- ↑ 75. Continua su **Zona Tezzeghino**
_____ 450 m
- ↑ 76. Continua su **Via Cantonale**
_____ 850 m
- ↑ 77. Continua su **Zona Boscaia**
_____ 750 m
- ↑ 78. Continua su **Zona Acquarossa**
_____ 350 m
- ↗ 79. Svolta leggermente a **destra** in **Lottigna**
_____ 210 m
- ↑ 80. Continua su **Corzoneso/Corzoneso Piano**
_____ 1,7 km
- ↑ 81. Continua su **Al Ponte**
_____ 300 m
- ↑ 82. Continua su **Via Cantonale**
_____ 400 m
- ↑ 83. Continua su **Alla Chiesa**
_____ 130 m

- 84. Alla rotonda, prosegui dritto su **Boscero, via**

 1,1 km
- 85. Continua su **Dongio**

 1,3 km
- 86. Continua su **Zona Gana/Zona Valserin**

 700 m
- 87. Continua su **Al Pascolo/Zona Malvaglia Rongie**

 2,6 km
- 88. Continua su **Via Brughei**

 3,4 km
- 89. Svolta a **sinistra** e prendi **Via Parallela**

 1,2 km
- 90. Alla rotonda prendi la **2^a** uscita e prendi **Via Generale Guisan/Strada 2**
i Attraversa la rotonda

 800 m
- 91. Alla rotonda prendi la **1^a** uscita e prendi **Via A. Giovannini/Via Bellinzona/Strada 2**
i Continua a seguire la Strada 2

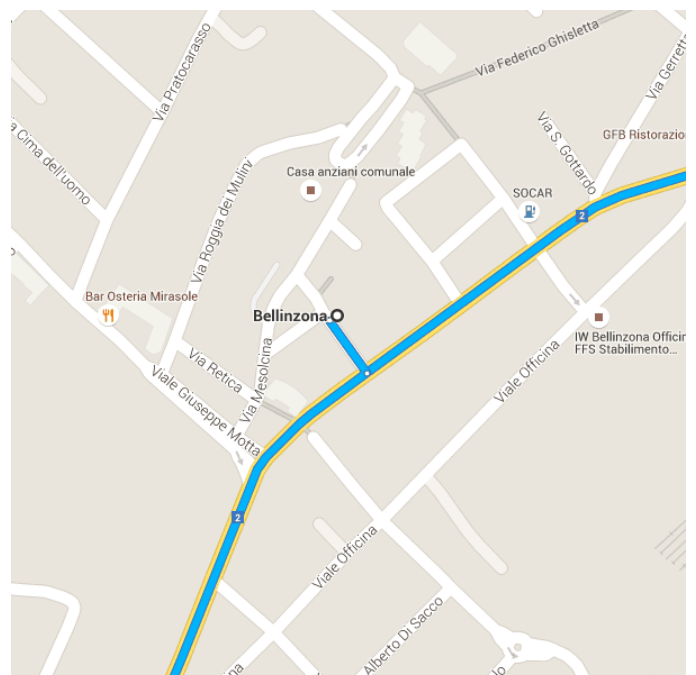
 16,6 km
- 92. Alla rotonda prendi la **2^a** uscita e prendi **Via alla Gerretta/Strada 13/Strada 2** in direzione **Bellinzona**

 300 m
- 93. Alla rotonda prendi la **2^a** uscita e prendi **Via S. Gottardo/Strada 13/Strada 2** in direzione **Bellinzona**

 2,3 km

Svolta a **destra** e prendi **Via S. Bernardino**

 47 m/9 s
 80,8 km/1 h 32 min



○ Bellinzona

Svizzera

↑ Procedi in direzione **sudest** da **Via S. Bernardino** verso **Via S. Gottardo/Strada 13/Strada 2**

47 m/4 s

Segui **Strada 13** e **SS34** in direzione di **Via Fabio Filzi** a **Verbania, Italia**

56,3 km/1 h 23 min

➤ 96. Svolta a **destra** e prendi **Via S. Gottardo/Strada 13/Strada 2**
i Continua a seguire la Strada 13/Strada 2
1,0 km

📍 97. Alla rotonda prendi la **3^a** uscita e prendi **Viale Portone/Strada 13/Strada 2**
i Continua a seguire la Strada 13/Strada 2
550 m

➤ 98. Svolta a **destra** e prendi **Via Pierino Tatti/Strada 13** (indicazioni per **Locarno**)
i Continua a seguire la Strada 13
10,7 km

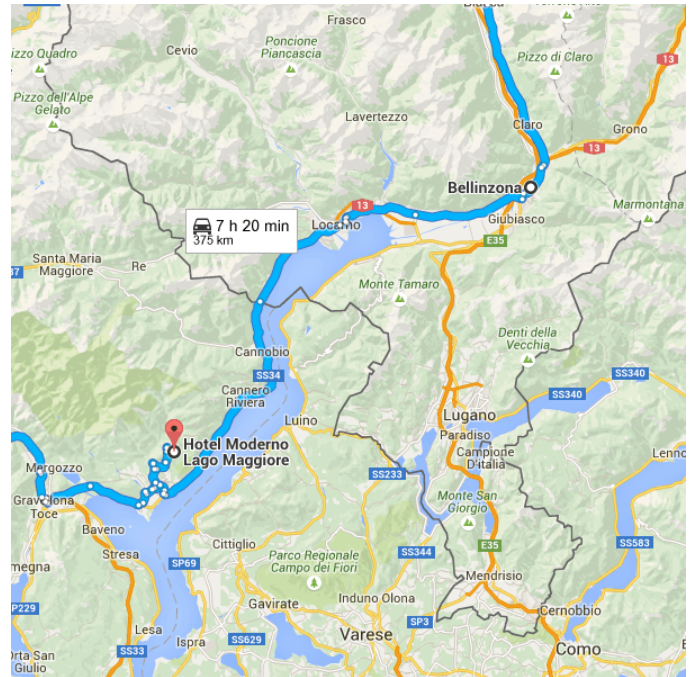
📍 99. Alla rotonda prendi la **1^a** uscita e prendi **Via Cantonale/Strada 13** in direzione **Valle Verzasca/Tenero/Gordola**
i Continua a seguire la Strada 13
6,9 km

↙ 100. Svolta leggermente a **sinistra** e prendi **Via della Stazione/Strada 13**
98 m

➤ 101. Usa le 2 corsie di **destra** per svoltare leggermente a **destra** per rimanere su **Via della Stazione/Strada 13**
i Continua a seguire la Strada 13
350 m

↑ 102. Prosegui dritto su **Lungolago Giuseppe Motta/Strada 13**
220 m

➤ 103. Svolta a **destra** e prendi **Via Giovanni Antonio Orelli/Strada 13**
600 m



- 104. Alla rotonda prendi la 2^a uscita e prendi **Strada 13** in direzione **A13/Lugano/Bellinzona/Italia/Brissago/Centovalli/Vallemaggia/Onsernone/Ascona/Losone**
⚠ Ingresso in Italia

 11,5 km
- 105. **Strada 13** svolta leggermente a **sinistra** e diventa **SS34**

 24,4 km

Prendi **Via Luigi Zappelli, Via Reginetta Francioli, Via Farinet, Via Bee Pian Nava e Via I Maggio** in direzione di **Via Cesira Tresoldi Lorini a Premeno**

 9,1 km/16 min

- 106. Svolta a **destra** e prendi **Via Fabio Filzi**

 210 m
- 107. Svolta a **destra** e prendi **Via Intra Premeno**

 350 m
- 108. Svolta a **sinistra** e prendi **Via Luigi Zappelli**
i Attraversa la rotonda

 1,4 km
- 109. Continua su **Via Reginetta Francioli**

 1,4 km
- 110. Svolta a **destra** e prendi **Via Verdi**

 300 m
- 111. Svolta a **sinistra** in **SP55**

 900 m
- 112. Continua su **Via Farinet**

 1,6 km
- 113. Continua su **Via Bee Pian Nava**

 1,4 km
- 114. **Via Bee Pian Nava** fa una leggera curva a **destra** e diventa **Via I Maggio**

 850 m
- 115. Continua su **Via Alfredo Pariani**

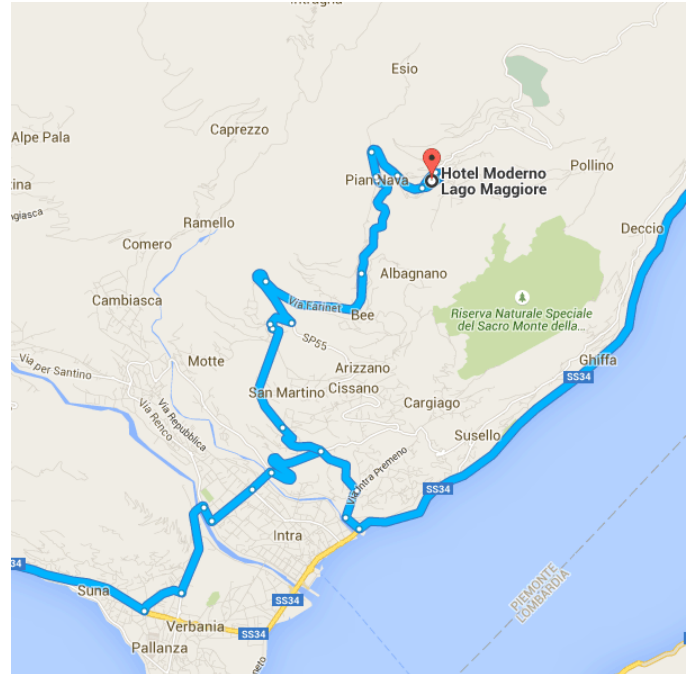
 450 m
- 116. Alla rotonda, prosegui dritto su **Via Cesira Tresoldi Lorini**
i La tua destinazione è sulla destra

 170 m

 65,4 km/1 h 39 min

📍 Hotel Moderno Lago Maggiore

Via Cesira Tresoldi Lorini, 1, 28818 Premeno VB



stradali e di esercizio potrebbero differire dai risultati delle mappe a causa di lavori in corso, traffico, meteo o altri eventi. Pianifica il tuo percorso considerando questi fattori. Rispetta la segnaletica stradale.